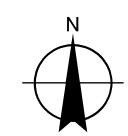
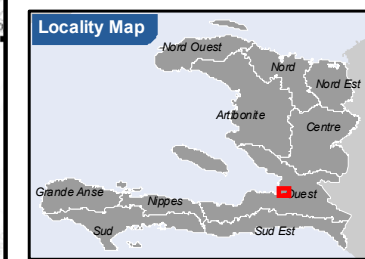
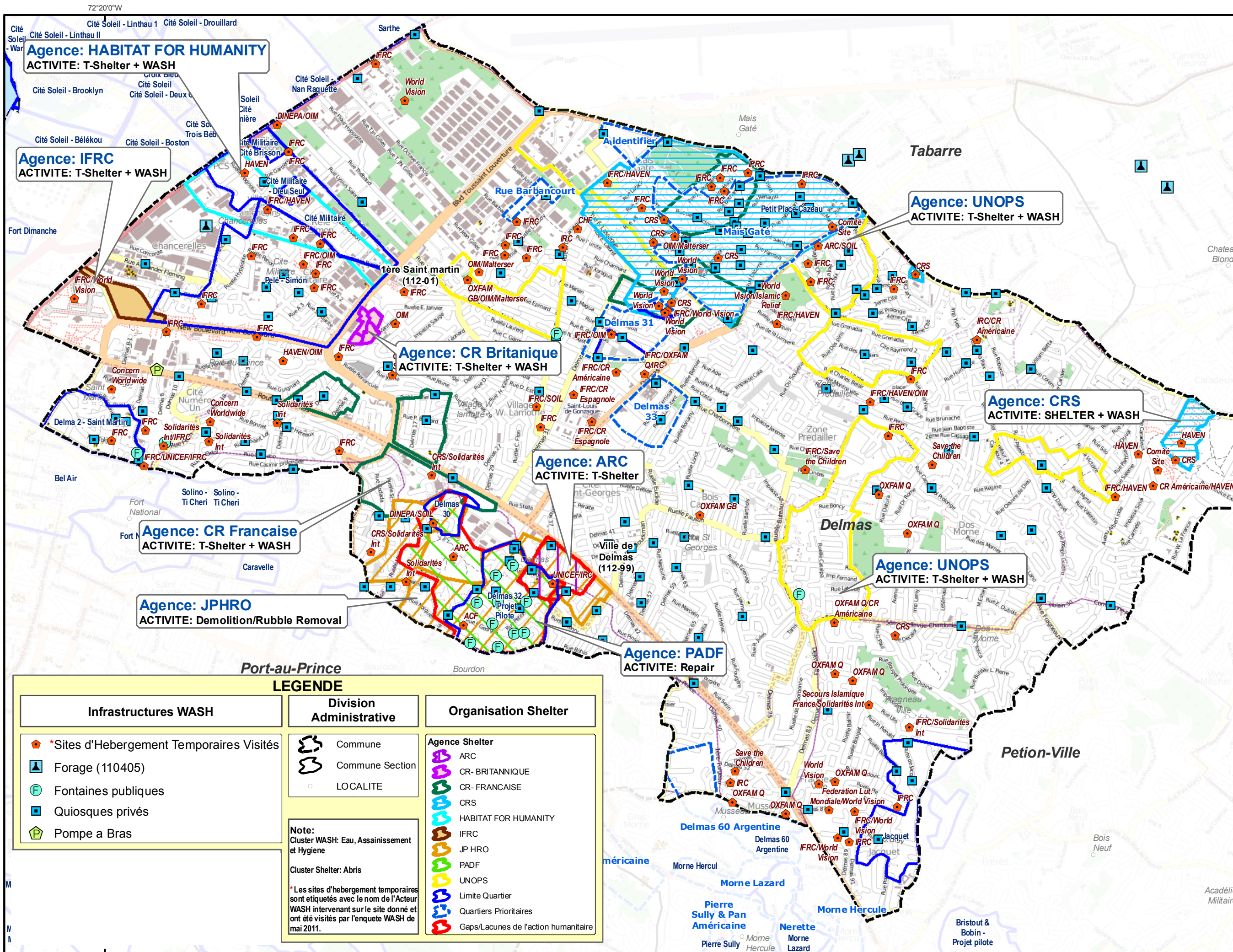
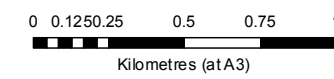


Coordination des Clusters WASH et SHELTER: Commune de Delmas



1:25,000



Map Projection: Transverse Mercator
Horizontal Datum: GCS WGS 84
Units: Degree

Data source: WASH Cluster, Shelter, Dinepa, CNIGS, Open street map
Created by: POLO Valentz

WASH_Shelter_Delmas_A3_25K_110720.mxd

Infrastructures WASH	Division Administrative	Organisation Shelter
<ul style="list-style-type: none"> * Sites d'Hebergement Temporaires Visites Forage (110405) Fontaines publiques Quiosques privés Pompe a Bras 	<ul style="list-style-type: none"> Commune Commune Section LOCALITE <p>Note: Cluster WASH: Eau, Assainissement et Hygiene Cluster Shelter: Abris * Les sites d'hebergement temporaires sont etiquetes avec le nom de l'Acteur WASH intervenant sur le site donne et ont été visites par l'enquete WASH de mai 2011.</p>	<p>Agence Shelter</p> <ul style="list-style-type: none"> ARC CR- BRITANNIQUE CR- FRANCAISE CRS HABITAT FOR HUMANITY IFRC JP HRO PADF UNOPS Limite Quartier Quartiers Prioritaires Gaps/Lacunes de l'action humanitaire