

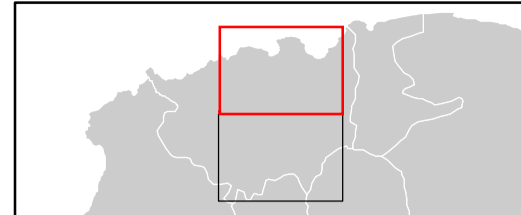
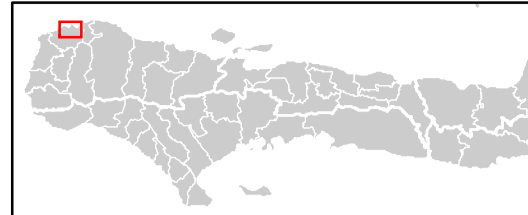
Grande Anse

Aide à la planification suite à l'ouragan Matthew
Evaluation de l'état des bâtiments



Abricots

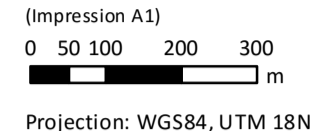
2ème Balisiers Nord (hors ville) - au 11 octobre 2016



Informations cartographiques



1:10 000



Projection: WGS84, UTM 18N

Source et traitement des données

Evaluation de l'état des bâtiments:
WorldView, 11 octobre 2016
DigitalGlobe, Open Data Program
CC Attribution Non Commercial 4.0
creativecommons.org

Photo-interprétation OIM, Mar. 17
d'après la méthode BAR
Imagery Interpretation Guide:
Assessing Wind Disaster Damage To Structures,
Harvard Humanitarian Initiative, 2016

Réseau routier: Open Street Map, Fév. 17

Avertissement

L'interprétation est subjective, elle ne peut pas toujours discerner les dommages de la dynamique de construction et ne peut être confirmée que par une vérification terrain de l'utilisateur. Les informations n'engagent nullement le Shelter Working Group ou l'OIM.

Structures	Nombre	Dommages évalués					Bâtiments endommagés	
		Non-visible	Mineurs	Importants	Critiques	Non-évaluable	Nombre	Pourcentage
Légères	818	▲ 368	▲ 118	▲ 73	▲ 259	450	55,0%	
Moyennes	66	● 19	● 25	● 17	● 5	47	71,2%	
Résistantes	7	■ 5	■ 2	■ 2	■ 2	2	28,6%	
Non déterminé	2				✘ 2			
Total	893	392	143	92	264	499	56,0%	

