

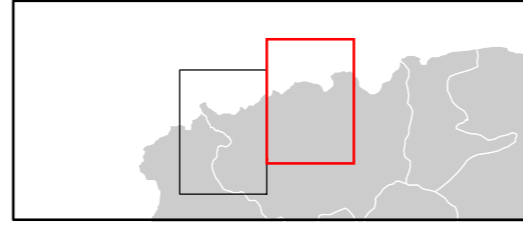
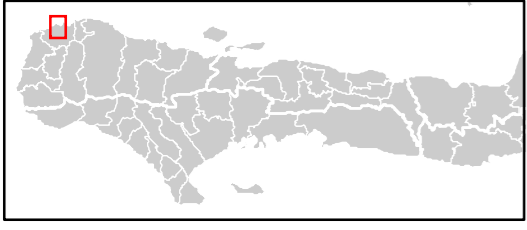
Grande Anse

Aide à la planification suite à l'ouragan Matthew
Evaluation de l'état des bâtiments

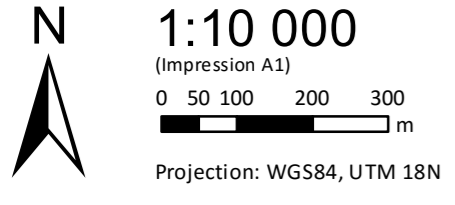
Haiti Shelter and NFI Working Group
Coordinating Humanitarian Shelter

Abricots

4ème La Seringue Est - au 11 octobre 2016



Informations cartographiques



Source et traitement des données

Evaluation de l'état des bâtiments:
WorldView, 11 octobre 2016
DigitalGlobe, Open Data Program
Attribution Non Commercial 4.0
creativecommons.org
Données administratives: CNIGS, 2013 (HDX)
Réseau routier: Open Street Map, Fév. 17

Photo-interprétation OIM, Mar. 17
d'après la méthode BAR
Imagery Interpretation Guide:
Assessing Wind Disaster Damage To Structures,
Harvard Humanitarian Initiative, 2016

Avertissement

L'interprétation est subjective, elle ne permet pas toujours de discerner les dommages de la dynamique de construction et ne peut être confirmée que par une vérification terrain de l'utilisateur. Les informations n'engagent nullement le Shelter Working Group ou l'OIM.

Structures	Nombre	Dommages évalués					Bâtiments endommagés	
		Non-visible	Mineurs	Importants	Critiques	Non-évaluable	Nombre	Pourcentage
Légères	630	▲ 302	▲ 81	▲ 45	▲ 202	328	52,1%	
Moyennes	53	● 14	● 21	● 17	● 1	39	73,6%	
Résistantes	6	■ 4	■ 1	■ 1	■ 0	2	33,3%	
Non déterminé	1					✘ 1		
Total	690	320	103	63	203	369	53,6%	

