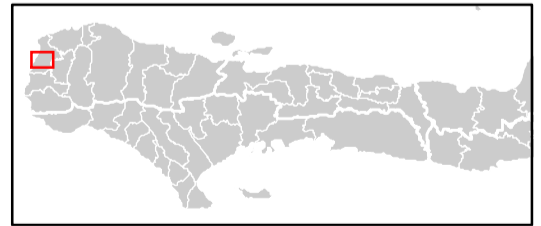


Grande Anse

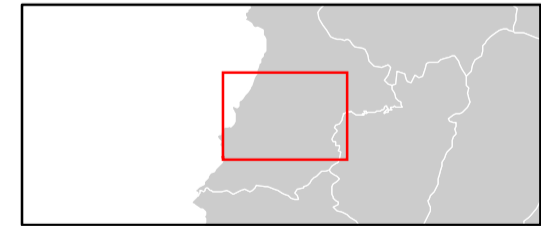


Aide à la planification suite à l'ouragan Matthew
 Evaluation de l'état des bâtiments

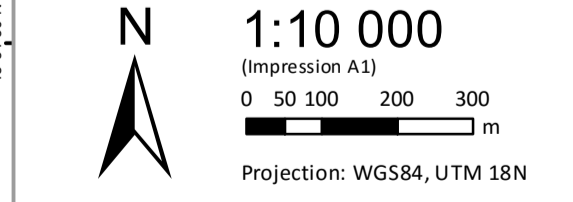
Dame-Marie

3e Désormeau (hors ville) - au 11 octobre 2016

Haiti Shelter and NFI Working Group
 Coordinating Humanitarian Shelter



Informations cartographiques



Source et traitement des données

Evaluation de l'état des bâtiments: WorldView, 11 octobre 2016
 Photo-interpretation OIM, Mar. 17 d'après la méthode BAR
 Imagery Interpretation Guide: Assessing Wind Disaster Damage To Structures, Harvard Humanitarian Initiative, 2016
 DigitalGlobe, Open Data Program
 Attribution Non Commercial 4.0 creativecommons.org
 Données administratives: CNIGS, 2013 (HDX) Réseau routier: Open Street Map, Fév. 17

Avertissement

L'interprétation est subjective, elle ne permet pas toujours de discerner les dommages de la dynamique de construction et ne peut être confirmée que par une vérification terrain de l'utilisateur. Les informations n'engagent nullement le Shelter Working Group ou l'OIM.

Structures	Nombre	Dommages évalués					Bâtiments endommagés	
		Non-visible	Mineurs	Importants	Critiques	Non-évaluable	Nombre	Pourcentage
Légères	370	▲ 164	▲ 90	▲ 27	▲ 89	206	55,7%	
Moyennes	56	● 24	● 23	● 9	● 9	32	57,1%	
Résistantes	3	■ 2	■ 1	■ 1	■ 1	1	33,3%	
Non déterminé	40				✕ 40			
Total	469	190	113	37	89	239	55,7%	