

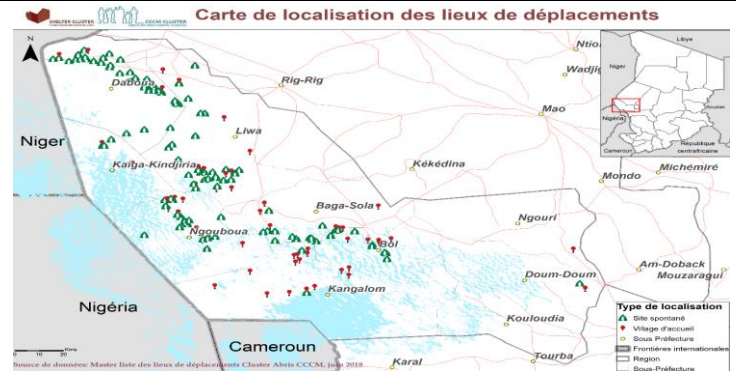
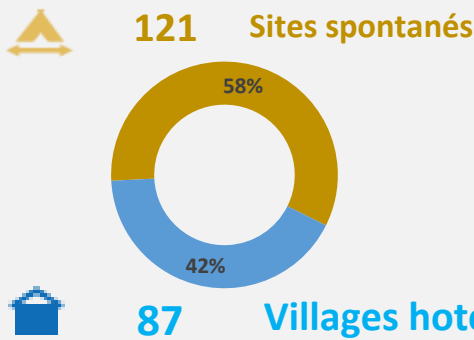
Ce premier Dashboard est basé sur la Master Liste du cluster Abris/CCCM. La Master Liste est alimentée par les partenaires du cluster via un formulaire KOBO. Elle regroupe aussi les informations provenant d'autres bases de données, d'enquêtes et d'évaluations.

Constamment mise à jour, la Mater Liste est disponible et téléchargeable en ligne sur le site www.sheltercluster.org/response/chad

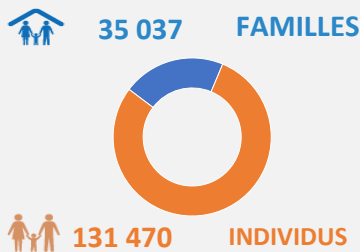
Un Dashboard sera produit chaque mois.

Le déploiement du questionnaires KOBO étant en cours, les informations présentées dans ce premier Dashboard issu de la Master Liste sont appelées à évoluer, notamment le graphique présentant la couverture par secteur dans les lieux de déplacement.

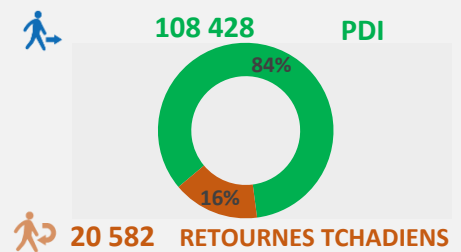
LIEUX DE DEPLACEMENT



POPULATIONS DEPLACEES

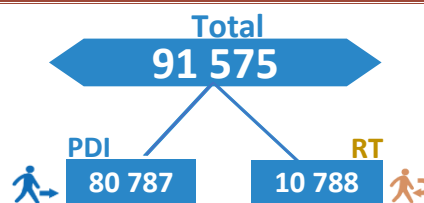


Sous-prefecture	# PDI	# RT
Bagasola	7 752	5 254
Bol	11 641	519
Daboua	12 638	2 012
Kaiga Kindjiria	27 879	2 948
Kangalam	7 606	5 537
Liwa	24 425	1 092
Ngouboua	16 487	3 220
Total	108 428	20 582



POPULATION DANS LES SITES SPONTANES

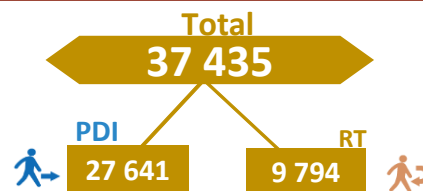
Sous-prefecture	# PDI	# RT
Bagasola	4272	4634
Bol	9135	83
Daboua	8470	1752
Kaiga Kindjiria	21781	2079
Kangalam	2733	0
Liwa	21233	142
Ngouboua	13163	2098
Total	80787	10788



Sous-prefecture	# Site
Daboua	37
Liwa	30
Ngouboua	20
Bol	12
Bagasola	11
Kaiga Kindjiria	8
Kangalam	3

POPULATION DANS LES VILLAGES HÔTES

Sous-prefecture	# PDI	# RT
Bagasola	3480	620
Bol	2506	436
Daboua	4168	260
Kaiga Kindjiria	6098	869
Kangalam	4873	5537
Liwa	3192	950
Ngouboua	3324	1122
Total	27641	9794



Sous-prefecture	# Village hote
Kangalam	19
Liwa	18
Bol	16
Ngouboua	12
Daboua	12
Bagasola	5
Kaiga Kindjiria	5

REPONSE HUMANITAIRE

INDICATEURS	REALISATION	CIBLE	GAP
HRP 2018	2018	HRP 2018	2018
NFI (HH)	2,654	5,905	55%
(HH)	314	11,750	97%
(HH)	2,275	5,885	61%

